

# Profil humanitaire départemental

## Haïti – Nord-Est (mars 2012)



Produit développé en collaboration avec le point focal départemental et validé par les autorités du département.



Le Département du Nord-Est se caractérise par de larges plaines alluviales servant d'épandage naturel pour ses nombreux cours d'eau au moment des crues. En même temps, ce département est situé dans l'une des zones les plus sèches du pays. Ainsi, inondations et sécheresses se succèdent et figurent parmi les principaux facteurs de vulnérabilité auxquels il faut ajouter le manque d'accès de

la majorité de sa population aux services sociaux de base (santé et eau potable) et aux emplois rémunérateurs. Des pistes rurales montagneuses en terre battue conduisant vers la majorité des communes et sections communales limitent l'accès des populations aux services de base.

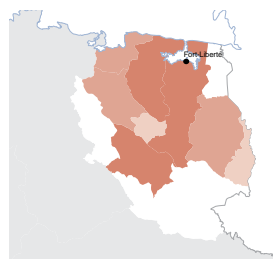
### CHIFFRES

Population totale	358 277
Personnes à risque d'inondation	161 343

### APERÇU HUMANITAIRE

#### A Catastrophes naturelles, principales vulnérabilité :

Le département reste très vulnérable aux risques environnementaux tels que tremblement de terre et tsunami, sécheresse, inondation, cyclone, éboulement/glisement de terrain. Situé dans l'une des zones les plus sèches du pays, la rareté des pluies durant le 1<sup>er</sup> semestre 2011 a entraîné une baisse de la production alimentaire locale. Les transferts d'argent de la diaspora qui servaient d'appoint sont en diminution.

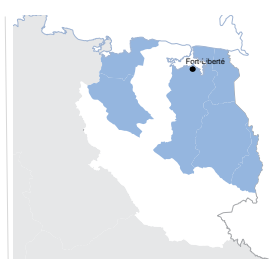


Risque de sécheresse dans les communes

- Faible
- Modéré
- Elevé

**7** communes sur **13** sont à risque de sécheresse

- Faible : Capotille, Perches
- Modéré : Ouanaminthe, Trou du Nord, Caracole
- Elevé : Terre Rouge, Fort Liberté, Vallières



Communes à risque d'inondation

**6** communes sur **13** sont à risque d'inondation

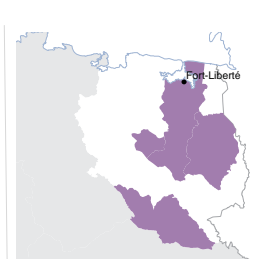
Ouanaminthe, Ferrier, Trou du Nord, Caracole, Fort Liberté, Capotille



Communes à risque de glissement de terrain

**6** communes sur **13** sont à risque de glissement de terrain

Vallières, Mombin Crochu, Carice, Mont Organisé, Sainte Suzanne, Perches



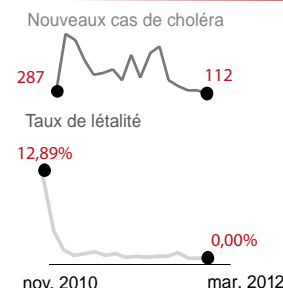
Communes avec un manque ou insuffisance de structures sanitaires de prise en charge du choléra

**5** communes sur **13** ont un manque ou une insuffisance de structures sanitaires de prise en charge des malades du choléra.

Ouanaminthe, Mombin Crochu, Perches, Fort Liberté

#### B Santé – Eau, hygiène et assainissement :

L'apparition du choléra dans le département en octobre 2010 a mis en lumière la faiblesse des infrastructures sanitaires et d'assainissement. L'eau potable reste une denrée rare pour plus de 80% de la population. Moins de 10% de la population a accès à des latrines convenables.



D'octobre 2010 au 18 mars 2012

**27 416** cas de choléra cumulés

**324** décès cumulés

[www.unocha.org](http://www.unocha.org)

The mission of the United Nations Office for the Coordination of Humanitarian Affairs (OCHA) is to mobilize and coordinate effective and principled humanitarian action in partnership with national and international actors.

**Coordination Saves Lives**

## REPONSE

### ▪ Choléra :

**19** Unités de traitement du choléra (UTC)

**88** Postes de réhydratation orale (ORP)

**150** Brigadiers

Pré-positionnement de stocks d'urgence dans les Unités de traitement du choléra (UTC) et renforcement des capacités du personnel médical de 32 Unités communales de santé (UCS), amélioration de la surveillance épidémiologique.

▪ **Eau, hygiène et assainissement** : projets en eau, hygiène et assainissement dans 30 établissements scolaires (forage de puits, blocs sanitaires, structures de lavage des mains), réhabilitation, extension des systèmes d'adduction d'eau potable à Ouanaminthe et distribution d'intrants préventifs.

▪ **Sécurité alimentaire** : projet en nutrition couvrant 40 établissements scolaires (programme de cantines scolaire, suppléments nutritionnels, comités de nutrition, jardins scolaires dans 10 écoles), mise en place de projets « travail contre nourriture » et « travail contre argent ».

▪ **Logistique** : déploiement de 21 Dispositifs d'intervention de premiers secours (DIPS), deux zodiaques disponibles en cas d'évacuation (Fort-Liberté/Ferrier et Caracol).

▪ **Préparation aux urgences** : élaboration de 13 plans de contingence communaux et départementaux, pré-positionnement de stocks de contingence, travaux de mitigation (protection des bassins versants des rivières Jassa et Marion, construction/curage des canaux à Ouanaminthe, réhabilitation de systèmes d'irrigation).

## BESOINS NON COUVERTS ET CONTRAINTES

▪ **Préparation aux désastres** : nécessité de protéger et de corriger la Ravine Jean-Paul / Nan Dal de la localité de Guabary (commune de Mombin-Crochu), nécessité de restaurer le versant sud-est de la rivière Guape au niveau de la localité de Guabary, nécessité de curer et de drainer Ti Rivière de la ville de Ouanaminthe et de curer les drains coloniaux à Ferrier, nécessité de réhabiliter 18 km de route entre Pêches et Vallières.

▪ **Sécurité alimentaire** : nécessité d'intégrer 97 écoles dans le programme de cantine scolaire, besoin de vulgariser les technologies agricoles à haut rendement adaptées aux conditions du milieu et de favoriser l'accès des agriculteurs aux intrants, nécessité de réhabiliter et de mettre en valeur des petits périmètres irrigués (PPI), manque de capacités de stockage et de transformation des produits agricoles, nécessité de créer des emplois dans le domaine de la protection des bassins versants et du reboisement.

▪ **Santé** : nécessité d'appuyer la Direction de la santé du Nord-Est (DSNE) dans le processus d'intégration de la prise en charge du choléra par les structures sanitaires du département. L'absence/ retrait prématuré de certains partenaires dans des secteurs prioritaires (WASH, santé, relèvement immédiat) rend la transition complexe.

▪ **Difficulté de mobilisation** des partenaires en gestion des risques et désastres.

▪ **Le mauvais état** des infrastructures routières limitent les déploiements des matériels DIPS, notamment dans l'arrondissement de Vallières.

## MECANISMES DE COORDINATION EXISTANTS

Type de structure	Responsable	Fréquence	Nombre de partenaires participants
Table de concertation départementale	Délégation / planification	Trimestrielle	Gouv=12, UN=3, ONG int=4, ONG loc=3, Collectivité territoriale=3, organisation communautaire de base=5
Table sectorielle agricole	Direction départementale de l'agriculture (DDA)	Mensuelle	10 à 20 personnes par TS
Réunion des clusters	PAM, DINEPA/TDH, OMS-OPS, IBESR-DH	Variable	5 à 10 personnes (certaines proviennent du département du Nord)
Réunion de coordination	Point focal départemental/OCHA	Mensuelle	10 à 15 personnes (certaines proviennent du département du Nord)

Date de création : 14 février 2012 Sources : OCHA, Point focal départemental du Nord-Est, Ministère de la santé (MSPP), autorités locales.

Commentaires : ocha.haiti.im@gmail.com www.unocha.org www.reliefweb.int, haiti.humanitarianresponse.info.

Les frontières, les noms indiqués et les désignations employés sur cette carte n'impliquent pas reconnaissance ou acceptation officielle par l'Organisation des Nations Unies